

HOTĂRÂRE

privind modificarea art.1 din hotărârea nr. 66/19.12.2018 privind predarea către Ministerul Dezvoltării Regionale, Administrației Publice prin Compania Națională de Investiții "C.N.I." S.A., a amplasamentului și asigurarea condițiilor în vederea executării obiectivului de investiții Proiect pilot - „Sală de sport școlară” din satul Cornești, comuna Cornești, Județul Dâmbovița”

CONSILIUL LOCAL AL COMUNEI CORNEȘTI, întrunit în sesiunea ordinară din 25.04.2019.

Având în vedere:

- proiectul de hotărâre nr.3338/25.03.2019 inițiat de primarul comunei Cornești, județul Dâmbovița;
- referatul de aprobare al primarului comunei Cornești, înregistrat sub nr.3339/25.03.2019;
- raportul de specialitate întocmit de secretarul comunei înregistrat sub nr.3341/25.03.2019;
- prevederile Legii nr.24/2000 privind normele de tehnică legislativă pentru elaborarea actelor normative, republicată, cu modificările și completările ulterioare;
- hotărârea Consiliului Local Cornești nr. 66/19.12.2018 privind predarea către Ministerul Dezvoltării Regionale, Administrației Publice prin Compania Națională de Investiții "C.N.I." S.A., a amplasamentului și asigurarea condițiilor în vederea executării obiectivului de investiții Proiect pilot - „Sală de sport școlară” din satul Cornești, comuna Cornești, Județul Dâmbovița”
- raportul Comisiilor de specialitate ale Consiliului Local Cornești;
- prevederile art. 10, art. 21 alin. (1) art. 36 alin. (1) alin. (2) lit. c) și art. 119, art. 120, art. 122 din Legea administrației publice locale nr. 215/2001, republicată, cu modificările și completările ulterioare.

În temeiul prevederilor art. 45 alin. (1) și art. 115, alin. (1), lit. "b" din Legea administrației publice locale nr. 215/2001, republicată, cu modificările și completările ulterioare,

CONSILIUL LOCAL AL COMUNEI CORNEȘTI adoptă prezenta hotărâre :

Art.1. Se aprobă modificarea art.1 din hotărârea nr. 66/19.12.2018 privind predarea către Ministerul Dezvoltării Regionale, Administrației Publice prin Compania Națională de Investiții "C.N.I." S.A., a amplasamentului și asigurarea condițiilor în vederea executării obiectivului de investiții Proiect pilot - „Sală de sport școlară” din satul Cornești, comuna Cornești, Județul Dâmbovița care va avea următorul cuprins:

„Se aprobă predarea către Ministerul Dezvoltării Regionale și Administrației Publice prin Compania Națională de Investiții "C.N.I." S.A., pe bază de protocol, a terenului situat în satul Cornești, comuna Cornești, Județul Dâmbovița, aflat în proprietatea comunei Cornești (domeniul public), în suprafață de 2332 mp, identificat conform Planului de Amplasament și delimitare a corpului de proprietate, suprafața ce se predă către MDRAP prin CNI în vederea realizării obiectivului de investiții „Sală de sport școlară”, din totalul de 7060 mp identificată potrivit Cărții funciare nr.72437, nr. topografic 72437, liber de orice sarcini, în vederea și pe perioada realizării de către „C.N.I.” - S.A. a obiectivului de investiții Proiect pilot - „Sală de sport școlară”, satul Cornești, comuna Cornești, județul Dâmbovița” conform schiței anexă la prezenta hotărâre care face parte integrantă din prezenta.,,

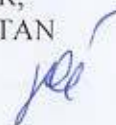
Art.II. Celelalte prevederi ale hotărârii nr. 66/19.12.2018 rămân neschimbate.

Art.III.Prezenta hotărârea va fie comunicată de secretarul comunei Instituției Prefectului
–Județul Dâmbovița și va fi afișata la sediul Consiliului local al comunei Cornești ,județul
Dâmbovița și pe site-ul www.comunacornesti.ro.

PREȘEDINTE DE ȘEDINȚĂ,
Ioana CRUDU



CONTRASEMNEAZĂ
SECRETAR,
Gheorghîța STAN



CORNEȘTI 25.04.2019
Nr 21

Prezenta hotărâre a fost adoptată astăzi 25.04.2019, cu un număr de 15 voturi
pentru, voturi împotriva —, abțineri —, din totalul de 15 consilieri în funcție.

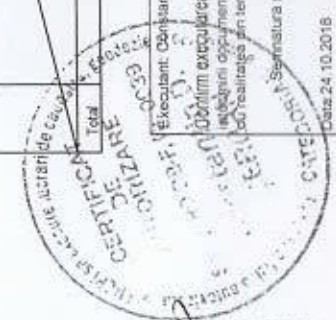
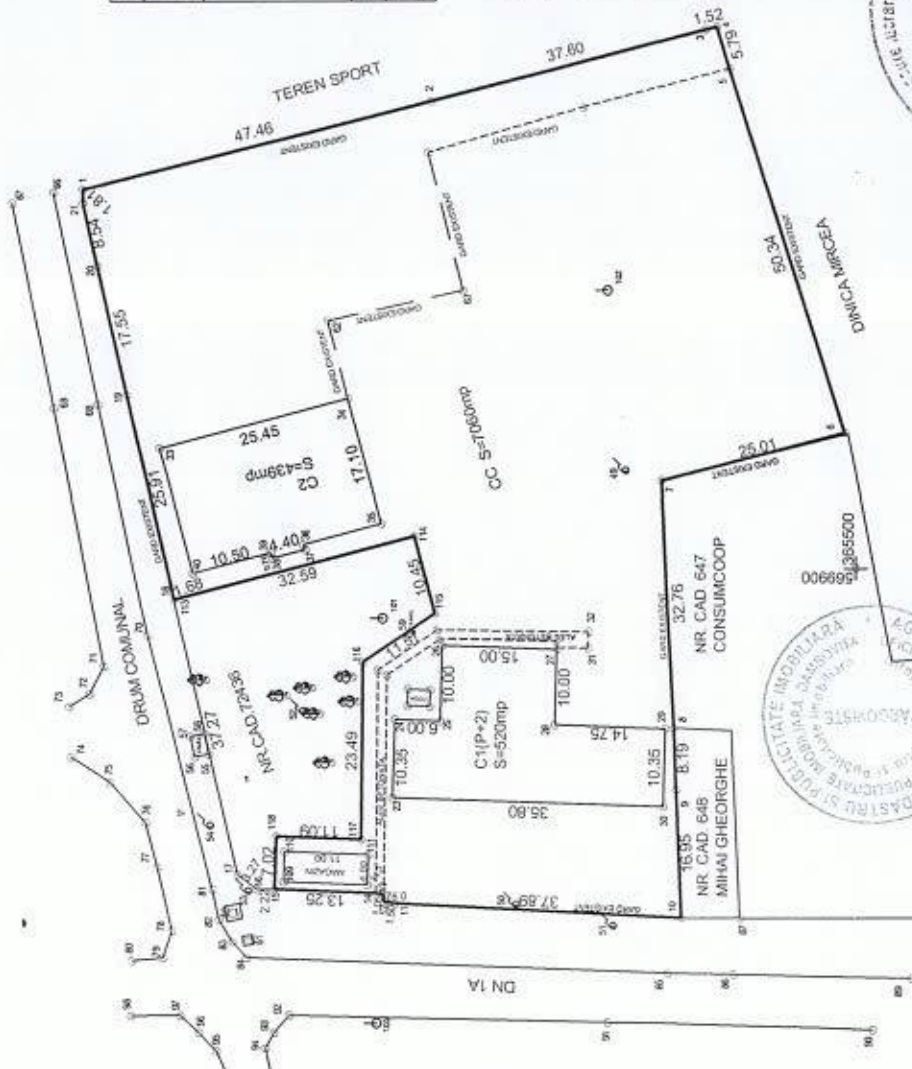
ANEXA la H. nr. 21 / 25.04.2019

PLAN DE AMPLASAMENT SI DELIMITARE AL IMOBILULUI
Scara 1:1000

Nr.cadastral	Supraf. masurata	Adresa imobilului:
72437	7060 mp	Intravilan CORNESTI
Carte Funciara nr.	72437	U.A.T. CORNESTI

A. Date referitoare la teren			Mentiiuni
Nr. parcela	Cat. fol.	Supraf. Descriere imobil	
1	CC	7060 N DRUM COMUNAL E TEREN SPORT S DINICA MIRCEA NR.CAD.647 NR.CAD.648 V.DN1A NR.CAD.72436	113-1-gard beton si uluca 1-4-gard metal 4-6-gard metal 6-10-gard metal 10-15-gard beton si uluca si lim conv. 15-113-lim conv.
TOTAL			96.21m
Suprafata totala masurata a imobilului = 7060mp			
Suprafata din act = 7060mp			

B. Date referitoare la constructii				Valoare imputabila
Cod constructie	Denumire	Nr. nivel	Suprafata construita la sol	
C1	SCOALA P-2-fundatie din beton, constructia din caramida, acoperita cu tabla.	P+2	520 mp	1560mp
C2	SCOALA VECHIE P-fundatie din beton, constructia din caramida, acoperita cu tabla.	P	439 mp	439mp
Total			959 mp	1999mp



101687/26.10.2018

Oficiul de Cadastru și Publicitate Imobiliară Dambovită
Nume și prenume: CLIPEA GABRIELA
Funcția - Consilier Sr. I A



Executant: Constantin D. SERBAN

Inspector, Confirma introducerea imobilului in baza de date integrata si atribuirea numarului cadastral

Confirm executarea masuratorilor la teren precizandu-se scelerari oportunitatei cadastrale si concordanta acestora cu realitatea din teren.

Semnatura si stampila: *[Signature]*

Data: 24.10.2018

Nr. reg. evd. -151

Stampila BCP